

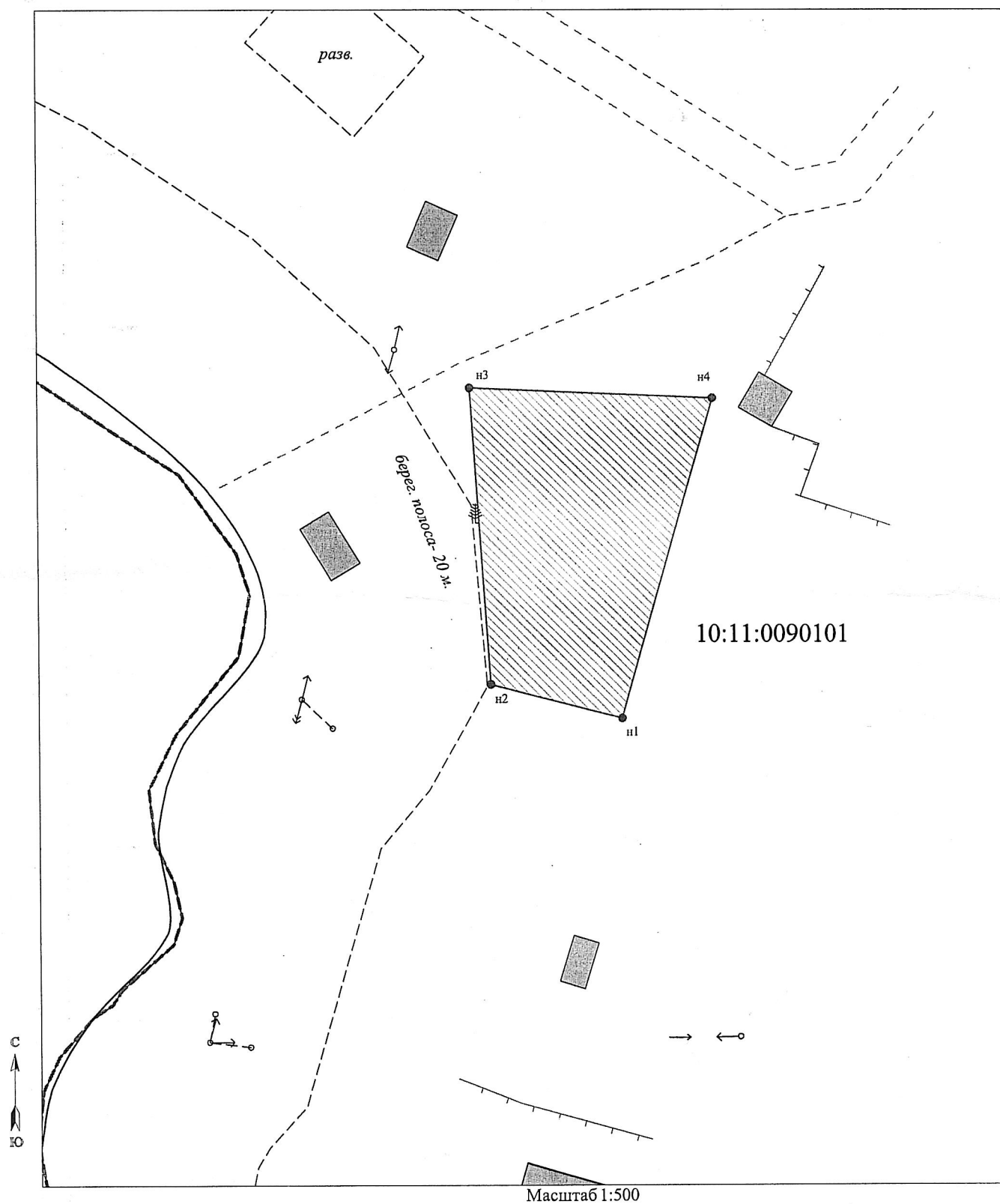
Схема расположения земельного участка на кадастровом плане территории

Местоположение: Республика Карелия, Беломорский район, Сумпосадское сельское поселение,
п.Хвойный

Кадастровый квартал: 10:11:0090101

Испрашиваемый вид разреш. использования- индивидуальные жилые дома

Площадь-495 кв.м.




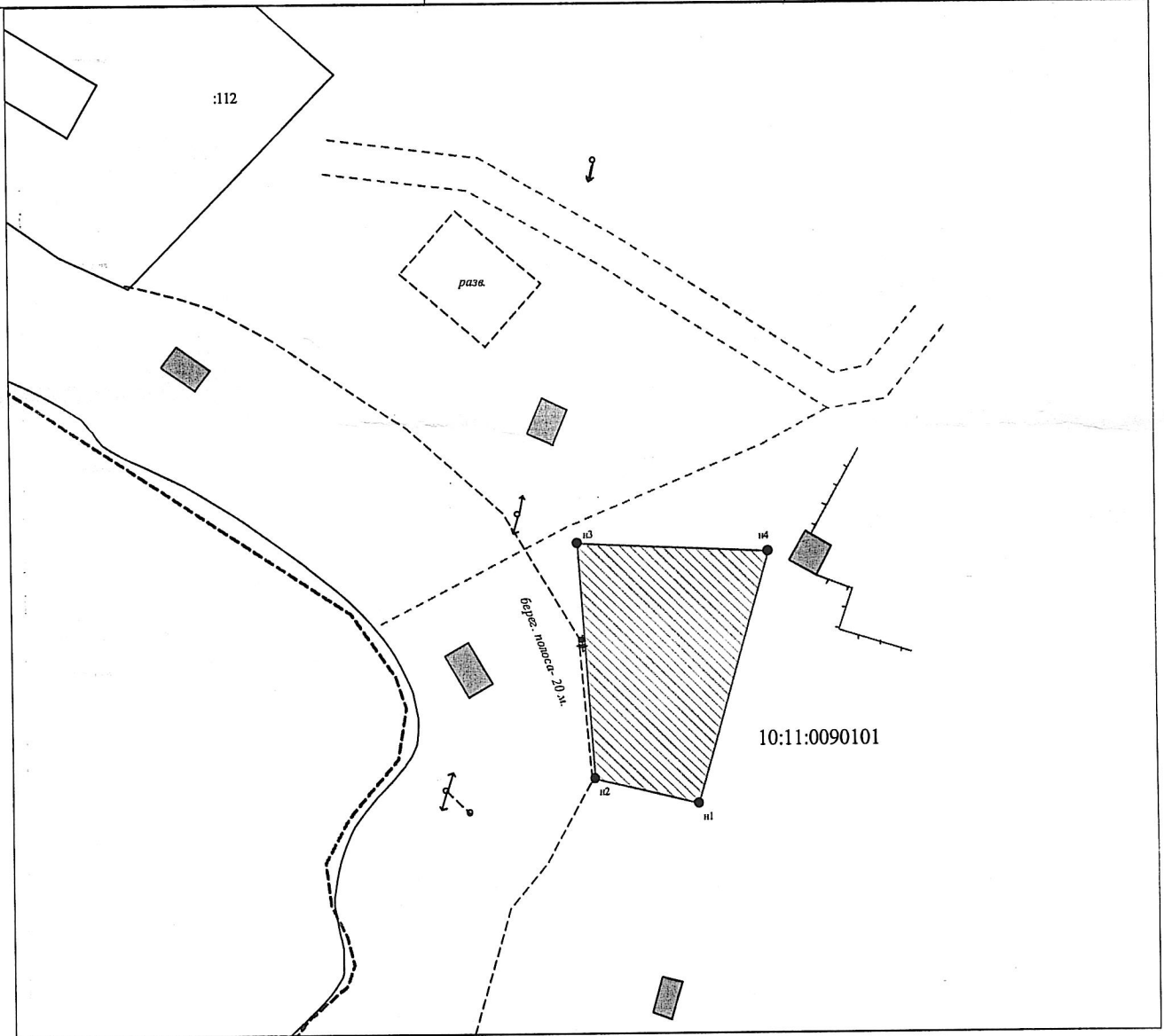
 - граница испрашиваемого участка

Схема расположения земельного участка или земельных участков на кадастровом плане территории

Условный номер земельного участка -
Площадь земельного участка 495 кв.м.

Система координат МСК-10

Обозначение характерных точек границ	Координаты, м	
	X	Y
н2	597450.94	1554034.84
н3	597478.25	1554033.04
н4	597477.33	1554055.34
н1	597447.93	1554046.98



М 1:750

УСЛОВНЫЕ ОБОЗНАЧЕНИЯ:

- | | | |
|---|---|--|
| <p>— существующая часть границы, сведения в ГКН о которой достаточны для определения её местоположения</p> <p>— вновь образованная часть границы, сведения в ГКН о которой достаточны для определения её местоположения</p> <p>— существующая часть границы, сведения в ГКН о которой не достаточны для определения её местоположения</p> <p>■ — масштабные знаки существующего отмежеванного и декларативного ЗУ</p> <p>□ — масштабный знак вновь образованного ЗУ</p> | <p>:123 - исходные, измененные и уточняемые земельные участки</p> <p>:123:ЗУ1 - земельные участки образованные путем раздела или выдела</p> <p>— границы кадастрового деления</p> <p>— границы муниципальных образований и (или) границы населенных пунктов</p> <p>— границы земель общего пользования</p> <p>— границы территориальных зон и зон с особым режимом использования территории</p> | <p>:ЗУ1 - земельные участки образованные путем перераспределения, а также образованные из земель государственной или муниципальной собственности</p> |
|---|---|--|